

Стендовый отчет
по проекту 16-06-00505 А
**"Эпико-фольклорное наследие народов арктической и субарктической зоны
Северо-Востока России: трансформация культурного пространства, цифровые
архивы, информационная система" за 2018 г.**

**1. Экспедиционные исследования в арктические и субарктические регионы
Республики Саха (Якутия)**



Географическое положение Республики Саха (Якутия)

Абыйский район.
10 - 17 сентября 2018 г.



Место, маршрут проведения экспедиции: *пгт. Белая гора – с. Сутуруоха – с. Крест Майыар (Куберганя)*

Объект исследования – традиционная культура коренных народов арктических и субарктических регионов Республики Саха (Якутия).

Предмет исследования – эпические и фольклорные традиции якутов.

Цель исследования – комплексное изучение традиций и современного бытования устного, нематериального культурного наследия региона, региональных особенностей.

Задачи исследования – выявление носителей фольклора прошлого и настоящего, изучение современного состояния фольклора якутов, сбор фактического материала, расшифровка собранных материалов, наполнение цифрового архива Информационной

системы «Олонхо», баз данных носителей эпоса и фольклора, анализ собранных материалов по разным жанрам фольклора.

Абыйский улус (район) расположен на северо-востоке Республики Саха (Якутия). Площадь: 69, 4 тыс. кв. км.

Административный центр пгт. Белая гора, от столицы республики г. Якутска находится на расстоянии: наземным путем составляет 2 900 км, воздушным путём – 1 148 км. Расположен на Колымской низменности. Граничит с Аллаиховским, Среднеколымским, Верхнеколымским, Момским и Усть-Янским улусами. По территории района протекает одиннадцатая по длине река России – Индигирка и река Уяндына. В районе находятся следующие населённые пункты – Сутуруоха, Куберганя, Абый, Сыганнах, Кенг-Кюель. Здесь также расположено очень много мелких и крупных озёр (около 12000), из которых самое крупное – озеро Ожогоино.

Население по данным статистики в разные годы:

| Год | Население, чел. |
|------|-----------------|
| 1989 | 6228 |
| 2002 | 4750 |
| 2010 | 4425 |
| 2012 | 4353 |
| 2017 | 4058 |

Национальный состав по данным Всероссийской переписи 2010 года

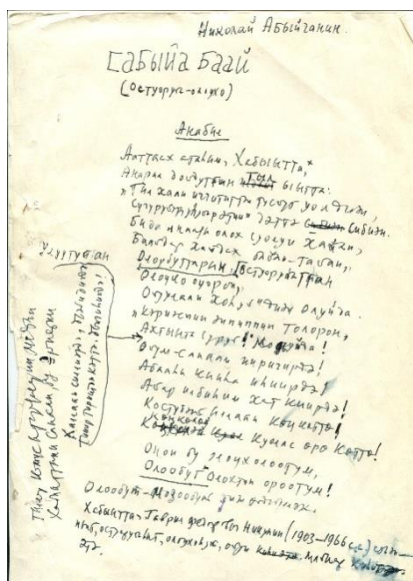
| Население, чел | Якуты | Русские | Эвены | Эвенки |
|----------------|-------------------|-----------------|-----------------|----------------|
| 4425 | 3541 (80,08 %) | 386 (8,73 %) | 348 (7,87 %) | 53 (1,20 %) |

Результаты: В ходе фольклорной экспедиции в Абыйском районе Республики Саха (Якутия) получены новые полевые материалы по эпосу и фольклору северо-восточной традиции, в частности абыйской локальной традиции. Экспедиция смогла записать разнообразные жанры фольклора: отрывки олонхо, рассказы об олонхосутах и шаманах, народные песни, сказки, легенды, предания и др. Составлен сводный каталог-список олонхосутов. Собрана информация о 21 олонхосуте, которые жили и творчески развивались в Абыйском районе. Записаны рассказы информантов, которые были свидетелями исполнения традиционного олонхо. В данной районе из уст в уста передавались легенды о шаманах и удаганках, которые были очень актуальными среди населения. Наиболее ценной находкой стали рукописные записи отрывков олонхо местных фольклористов-энтузиастов. Например, вступительная часть олонхо из репертуара Г.Ф. Никулина – Хабытта «Саха байаан бухатыыр» в исполнении Соломонова Е.П.; отрывок сказки-олонхо «Сабыя баай» написанная Н.В. Слепцовым– Абыйчанин, а также тексты современных олонхо (возможно произведений по мотивам олонхо) Е.В. Дохунаева «Абыя Хаан бухатыыр» и П.И. Новикова – Дьүкээбил “Кыталыкаана удаҕан кыыс хотун”. Бытуют топонимические и исторические предания об озере Ожогоино, о мертвом городе Зашиверск и др.

В результате экспедиции можно сделать вывод, что жители Абыйского района хорошо сохранили эпическую традицию и жанры несказочной прозы. Тексты танца осуохай, а также малые жанры фольклора удалось зафиксировать сравнительно мало.

Составлен библиографический указатель по олонхо, олонхосутам, фольклористам-собираателям, архивным материалам, сделаны видеозаписи общим объемом 435 минут, фотоснимки с общим объемом 2,8 ГБ. По итогам экспедиции подготовлен отчет и научная статья. Создана база данных информантов — носителей нематериального культурного наследия. Обработанные материалы, анкеты вносятся и хранятся в электронном архиве Института олонхо СВФУ. Материалы собранные в ходе экспедиции, еще будут


анализироваться и привлекаться в дальнейших исследованиях традиционной культуры народов северо-востока РФ, которые будут храниться в архиве Института олонхо СВФУ.



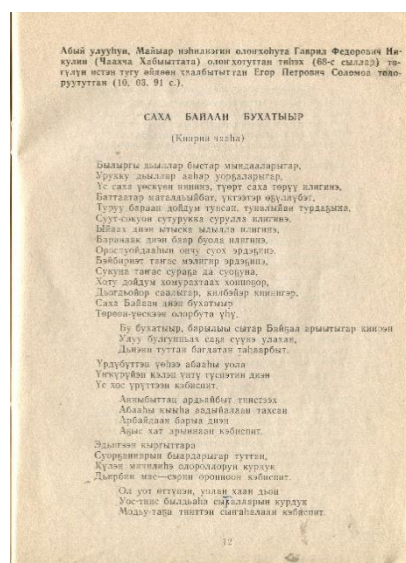
Абыйский улус, пгт. Белая гора.
Рукопись отрывка олонхо записанного
Слепцовым Н.В.– Абыйчанин



Абыйский улус, пгт. Белая гора.
Фотография фольклориста-собиранья
Слепцова Н.В.– Абыйчанина



Абыйский улус, пгт. Белая гора.
Сборник абыйского фольклора,
собранный Никулиным К.Н. – Куоста
Хотугуурап



Абыйский улус, пгт. Белая гора.
Отрывок олонхо из репертура Г.Ф.
Никулина–Хабытга «Саха бааһан
бухатыыр», записанный со слов
Соломонова Е.П.



Абыйский улус, пгт. Белая гора.
Краеведческий музей Абыйского улуса
10 сентября 2018 года



Абыйский улус, с. Сутуруоха.
Информанты Явловская А.Н. и
Стручкова Л.С. 11 сентября 2018 года



Абыйский улус, пгт. Белая гора.
Информант-старожил Чиркова М.К.,
дочь шамана Чиркова К.И., целительница
15 сентября 2018 года



Абыйский улус, пгт. Белая гора.
Портрет известного шамана Чиркова К.И.
15 сентября 2018 года